STATO DI FATTO

PIANTA - scala 1:100

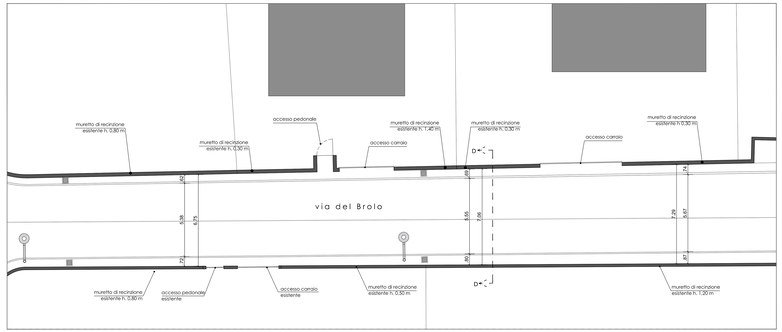

PROSPETTO - scala 1:100

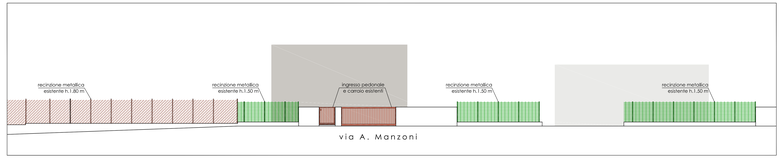

PROSPETTO - scala 1:100

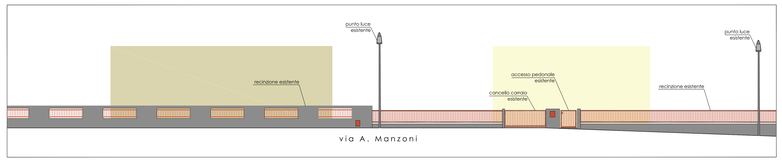

STATO DI PROGETTO

PIANTA - scala 1:100

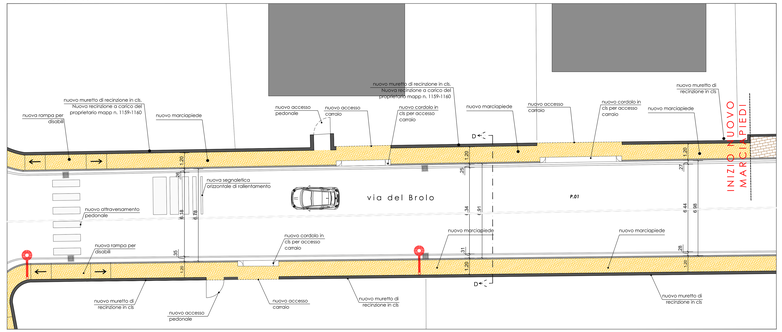

PROSPETTO - scala 1:100

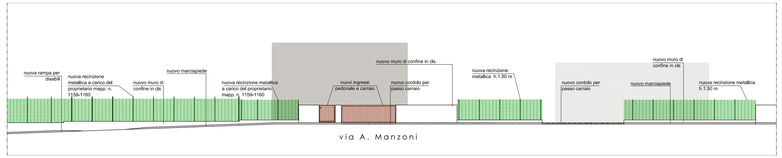

PROSPETTO - scala 1:100

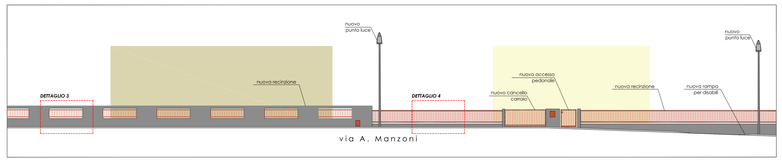

RECINZIONI - scala 1:20

Dettaglio 3

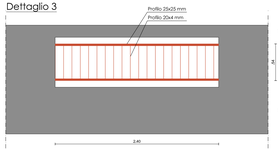

Dettaglio 4

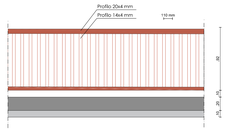

NB: LE RECINZIONI DA ARRETRARE A CAUSA DELLA COSTRUZIONE DEI NUOVI MARCIAPIEDI E PISTE CICLABILI, ANDRANNO REALIZZATI CON LA STESSA GEOMETRIA, LE STESSE DIMENSIONI E MATERIALI DELLE RECINZIONI ESISTENTI.

SOVRAPPOSIZIONI

PIANTA - scala 1:100

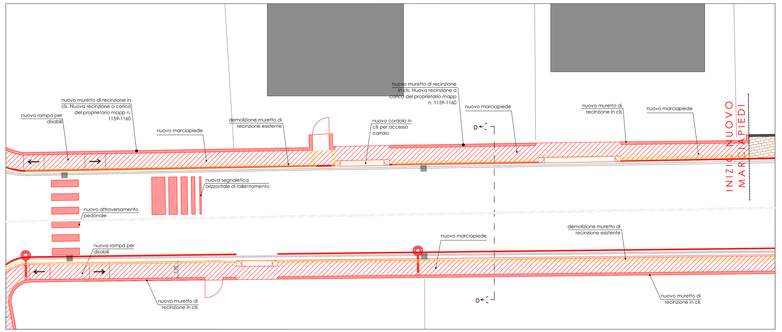

SEZIONE D-D - STATO DI FATTO - scala 1:50

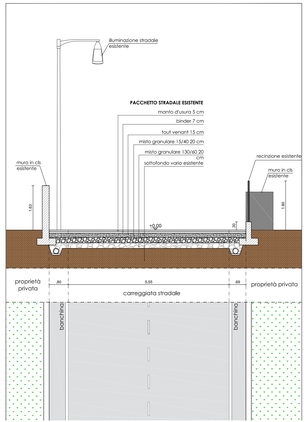

SEZIONE D-D - PROGETTO - scala 1:50

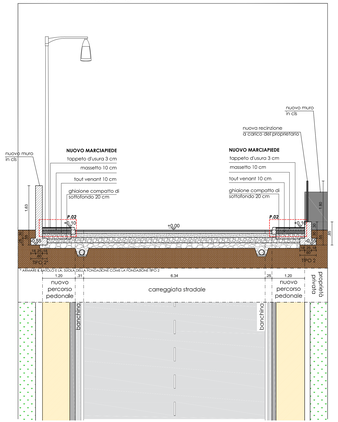

SEZIONE D-D - scala 1:50

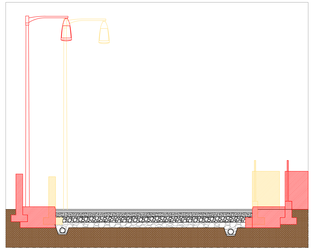

DEMOLITO

COSTRUITO

PARTICOLARE PLINTO DI FONDAZIONE CON POZZETTO DERIVAZIONE

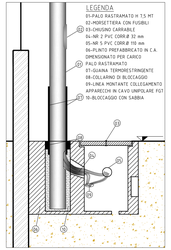

ARCHINGEGNO

PROGETTO DEFINITIVO-ESECUTIVO

TAVOLA 10

STRALCIO 3
Pianta
Prospetto
Sezione D-D, E-E

scala 1:50 - 1:100

COMUNE DI SAN VITO DI LEGUZZANO
PROVINCIA DI VICENZA

RIQUALIFICAZIONE URBANA E MANUTENZIONE DI ALCUNI TRATTI STRADALI 2018 - SECONDO STRALCIO

PROGETTO E DIREZIONE DEI LAVORI:
ING. DAVIDE GONZATO
via Legione Antonini, 135/C
36100 Vicenza (VI)
Tel.- Fax. 0444.541869
e-mail: davide.archingegno@libero.it

COMMITTENTE
COMUNE DI SAN VITO DI LEGUZZANO

RESPONSABILE UNICO PROCEDIMENTO
GEOM. MASSIMO NEFFARI

DATA: 19.11.2021

OPERA PROTETTA AI SENSI DELLA LEGGE 22 APRILE 1941 #633; TESTO AGGIORNATO AL DECRETO LEGISLATIVO #76/2003; TUTTI I DIRITTI RISERVATI.
QUALSIASI RIPRODUZIONE SI UTILIZZAZIONE ANCHE PARZIALE NON AUTORIZZATA SARA' PERSEGUITA A TERMINI DI LEGGE.